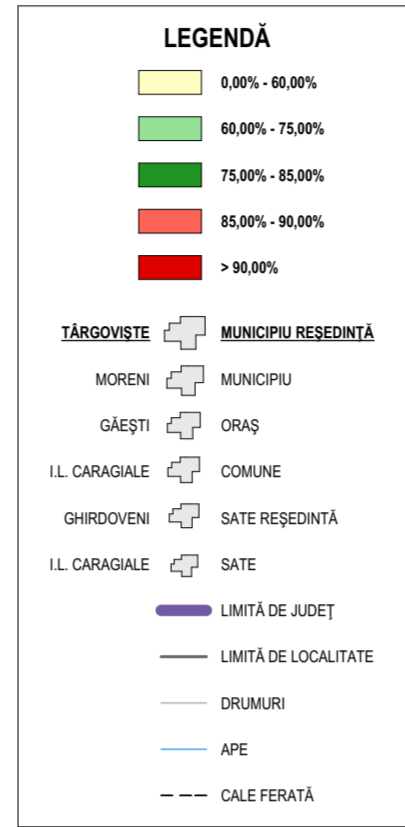
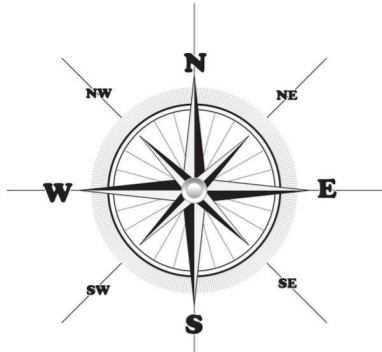
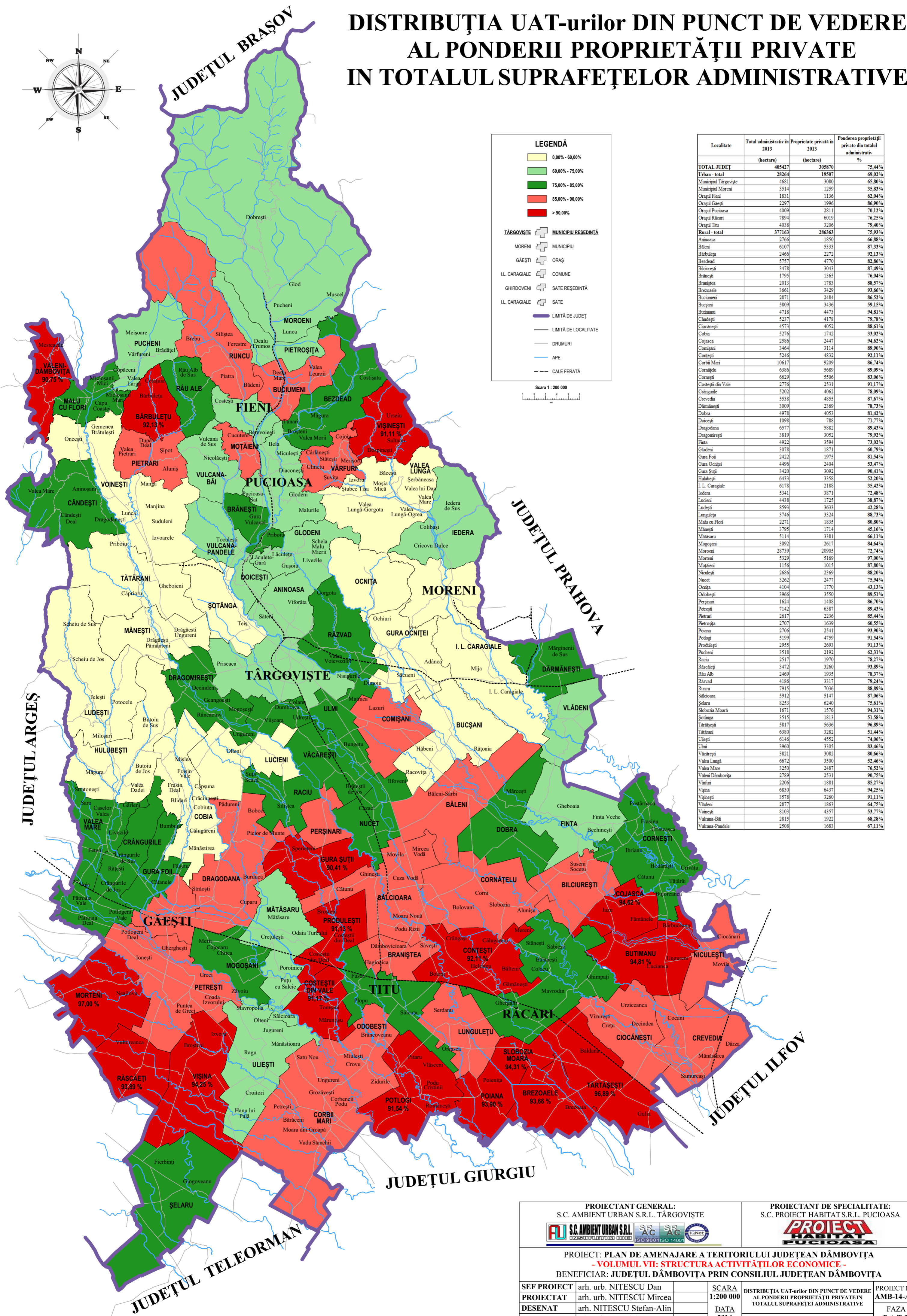


DISTRIBUȚIA UAT-urilor DIN PUNCT DE VEDERE AL PONDERII PROPRIETĂȚII PRIVATE IN TOTALUL SUPRAFEȚELOR ADMINISTRATIVE



Localitate	Total administrativ in 2013 (hectare)	Proprietate privată in 2013 (hectare)	Pondere proprietăți private din total administrativ %
TOTAL JUDEȚ	405427	305870	75,44%
Urban - total	28264	19507	69,02%
Municipiul Târgoviște	4681	3080	65,80%
Municipiul Moreni	3514	1259	35,83%
Orșad Fieni	1831	1136	62,04%
Orșad Găești	2297	1996	86,90%
Orșad Pucioasa	4009	2811	70,12%
Orșad Răcari	7894	6019	76,25%
Orșad Titu	4038	3206	79,40%
Rural - total	377163	286363	75,93%
Aninoasa	2766	1850	66,88%
Băleni	6107	5333	87,33%
Bărbulețu	2466	2272	92,13%
Bezdead	5757	4770	82,86%
Bicănești	3478	3043	87,49%
Brănești	1795	1365	76,04%
Branjești	2013	1783	88,57%
Brezoaie	3661	3429	93,66%
Bucămeni	2871	2484	86,52%
Bucșani	5809	3436	59,15%
Butimanu	4718	4473	94,81%
Căndești	5237	4178	79,78%
Ciocănești	4573	4052	88,61%
Cobia	5276	1742	33,02%
Cojasca	2586	2447	94,62%
Comișani	3464	3114	89,90%
Conțești	5246	4832	92,11%
Corbi Mari	10617	9209	86,74%
Cornățelu	6386	5689	89,09%
Cornești	6629	5506	83,06%
Costești din Vale	2776	2531	91,17%
Crângurile	5202	4062	78,09%
Crevedia	5538	4855	87,67%
Dărmănești	3009	2369	78,73%
Dobra	4978	4053	81,42%
Doicești	1098	788	71,77%
Dragodana	6577	5882	89,43%
Dragomirești	3819	3052	79,92%
Finta	4922	3594	73,02%
Glodeni	3078	1871	60,79%
Gura Foi	2422	1975	81,54%
Gura Ocnitei	4496	2404	53,47%
Gura Șuții	3420	3092	90,41%
Hăbulești	6433	3358	52,20%
I. L. Caragiale	6178	2188	35,42%
Iedera	5341	3871	72,48%
Lucieni	4438	1725	38,87%
Ludești	8593	3633	42,28%
Lungulețu	3746	3324	88,73%
Mălu cu Flori	2271	1835	80,80%
Mănești	3795	1714	45,16%
Mățăsaru	5114	3381	66,11%
Mogoșani	3092	2617	84,64%
Moreni	28739	20905	72,74%
Morteni	5329	5169	97,00%
Moșteni	1156	1015	87,80%
Niculești	2686	2369	88,20%
Nucet	3262	2477	75,94%
Ocnita	4104	1770	43,13%
Odobești	3966	3550	89,51%
Perșinari	1624	1408	86,70%
Petrești	7142	6387	89,43%
Pietrari	2617	2236	85,44%
Pietroșița	2707	1639	60,55%
Poiana	2706	2541	93,90%
Potlogi	5199	4759	91,54%
Produlești	2955	2693	91,13%
Pucheni	3518	2192	62,31%
Răcu	2517	1970	78,27%
Râșcăiești	3472	3260	93,89%
Râu Alb	2469	1935	78,37%
Răzvad	4186	3317	79,24%
Runcu	7915	7036	88,89%
Sălcioara	5912	5147	87,06%
Selaru	8253	6240	75,61%
Slobozia Moară	1671	1576	94,31%
Sotânga	3515	1813	51,58%
Tărtășești	5817	5636	96,89%
Tătărăni	6380	3282	51,44%
Ulmești	6146	4552	74,06%
Ulmi	3960	3305	83,46%
Văcărești	3821	3082	80,66%
Valea Lungă	6672	3500	52,46%
Valea Mare	3250	2487	76,52%
Văleni Dâmbovița	2789	2531	90,75%
Vărfuri	2206	1881	85,27%
Vișina	6830	6437	94,25%
Vișinești	3578	3260	91,11%
Vlădeni	2877	1863	64,75%
Voinești	8103	4357	53,77%
Vulcana-Băi	2815	1922	68,28%
Vulcana-Pandele	2508	1683	67,11%



PROIECTANT GENERAL:
S.C. AMBIENT URBAN S.R.L. TĂRGOVIȘTE

PROIECTANT DE SPECIALITATE:
S.C. PROIECT HABITAT S.R.L. PUCIOASA

PROIECT HABITAT PUCIOASA

PROIECT: PLAN DE AMENAJARE A TERITORIULUI JUDEȚEAN DĂMBOVIȚA
- VOLUMUL VII: STRUCTURA ACTIVITĂȚILOR ECONOMICE -
BENEFICIAR: JUDEȚUL DĂMBOVIȚA PRIN CONSILIUL JUDEȚEAN DĂMBOVIȚA

SEF PROIECT	arh. urb. NITESCU Dan	SCARA	1:200 000	DISTRIBUȚIA UAT-urilor DIN PUNCT DE VEDERE AL PONDERII PROPRIETĂȚII PRIVATE IN TOTALUL SUPRAFEȚELOR ADMINISTRATIVE	PROIECT NR. AMB-14-A36
PROIECTAT	arh. urb. NITESCU Mircea	DATA	2014	PLANSĂ NR. VII.03	FAZA P.A.T.J.
DESENAT	arh. NITESCU Ștefan-Alin				
VERIFICAT	arh. urb. NITESCU Dan				